






LEGENDA NAVRHOVANÝCH PLOCH:

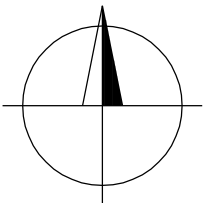
 KOMUNIKACE - ASFALTOBETONOVÝ KRYT, plocha 224 m²

LEGENDA BAREVNÉHO ŘEŠENÍ:

 NOVĚ NAVRŽENÝ STAV
 POPIS
 POLOHOPIS
 KATASTRÁLNÍ MAPA
 VÝŠKOPIS
 STÁVAJÍCÍ INŽENÝRSKÉ SÍTĚ

LEGENDA STÁVAJÍCÍCH INŽENÝRSKÝCH SÍTÍ:

 KANALIZACE
 VODOVOD
 SDĚLOVACÍ KABEL
 PLYNOVOD STL
 NADZEMNÍ VEDENÍ NN



ZÁKRESY PODZEMNÍCH INŽENÝRSKÝCH ZAŘÍZENÍ NESLOUŽÍ JAKO VYTÝČOVACÍ
VÝKRES - PŘED ZAHÁJENÍM STAVEBNÍCH PRACÍ MUSÍ INVESTOR ZAJISTIT JEJICH
VYTÝČENÍ SPRÁVCEM SÍTÍ A JEJICH OZNAČENÍ NA MÍSTĚ DLE PLATNÝCH PŘEDPISŮ.

SOUŘADNICOVÝ SYSTÉM S-JTSK

ZODP. PROJEKTANT	VYPRACOVAL	KATASTR	ING. PAVEL FRÝDL PROJEKTOVÁ ČINNOST VE VÝSTAVBĚ MÁCHOVA 2473/3, 767 01 KROMĚŘÍŽ TEL: 777909063 IČ: 04109830	
ING. JOSEF ŠICO	ING. PAVEL FRÝDL	ZLÁMANKA		
		p. č. 1023/1 a 1433/1		
INVESTOR: MĚSTO KROMĚŘÍŽ VELKÉ NÁMĚSTÍ 115/1, 767 01 KROMĚŘÍŽ				
AKCE : ZLÁMANKA - OBNOVA KOMUNIKACE - I. ETAPA			DATUM	04/2020
			STUPEŇ	DUR, DSP
ČÁST : C. SITUAČNÍ VÝKRESY			ZAK. Č.	08-20
			MĚŘÍTKO	1 : 500
OBSAH : KOORDINAČNÍ SITUAČNÍ VÝKRES			ČÁST:	Č. VÝK.
			C.	C.3